



GRUNDKARTANS BETECKNINGAR

Grundkarta över Del av Höder 5
 Skala 1:1000
 Registerområde: Falköpings kommun
 Standardklass: II
 Koordinatsystem: SWEREF 99 13 30
 Höjdsystem: RH 2000

- Fastighetsgräns
- Traktgräns
- x Kvarternamn
- 1 Registernummer för fastighet med kvarternamn
- DOTORP Traktnamn
- 2:6 Registernummer för fastighet med traktnamn
- s00 Samfällighet
- Byggnader, takens begränsningslinjer redovisade
- Staket
- Häck
- Stödmur
- Stänt
- Trappa
- Gata
- Kantsten
- Järnvägsspår
- Träd
- E Elledning
- T Teleledning
- 000.0 Avvägd höjd
- + Ruhnätspunkt

Som grundkarta har använts utdrag ur primärkartan med komplettering av fastighetsredovisning. Stadsbyggnadsavdelningen 28-05-2013

PLANBESTÄMMELSER

Följande gäller inom områden med nedanstående beteckningar. Endast angiven användning och utformning är tillåten. Bestämmelser utan beteckning gäller inom hela planområdet.

GRÄNSER

- Planområdesgräns
- Användningsgräns
- Egenskapsgräns

ANVÄNDNING AV MARK OCH VATTEN

Allmänna platser

- PARK Anlagd park

Kvartermark

- H Handel - restaurang
- T Trafik för lassning och lossning

BEGRÄNSNINGAR AV MARKENS BEBYGGANDE

- Marken får inte bebyggas

PLACERING, UTFORMNING, UTFÖRANDE

Utformning

Högsta antal våningar

Värdefulla byggnader och områden

Byggnad som omfattas av 8 Kap. 13 § PBL vad det gäller exteriör färg, form och material

ADMINISTRATIVA BESTÄMMELSER

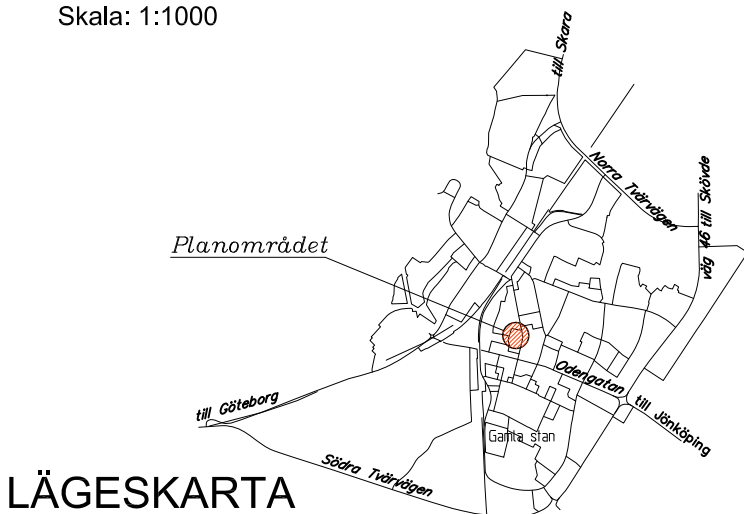

Genomförandetid

Genomförandetiden är 5 år från den dag planen vinner laga kraft

Till planen hör:

- Planprogram
- Illustrationskarta
- Planbeskrivning
- Fastighetsförteckning
- Genomförandebeskrivning
- Samrådsredogörelse
- Miljökonsekvensbeskrivning
- Utlåtande


Skala: 1:1000



Del av HÖDER 5 KYRKERÖR, FALKÖPINGS STAD FALKÖPINGS KOMMUN DETALJPLAN

STADSBYGGNADSAVDELNINGEN, 2013-05-28

Robin Pettersson
 Planarkitekt



NORMALT PLANFÖRFARANDE
PLANKOSTNAD TAS UT VID BYGGLOV
BESLUT, SAMRÅD BN § 2, 2013-01-30
SAMRÅD 2013-02-18–2013-03-18
BESLUT, GRANSKNING BN § 65, 2013-04-25
GRANSKNING 2013-05-30–2013-06-28
ANTAGEN BN § 118, 2013-08-29
LAGA KRAFT 2013-10-14
PLANNUMMER A 344